



- Projektteeritud teekate
- Ol.oleva tee / ol.oleva mulde telg
- Maapind tee paremas servas
- - - - - Maapind tee vasakus servas



Truubi number, läbimõõt (cm), materjal (PT, TT), pikkus (m), ning otsaku tüüp



Rekonstrueeritav trüüp / ehitatav trüüp sisse- ja väljavoolu põhja kõrgusega



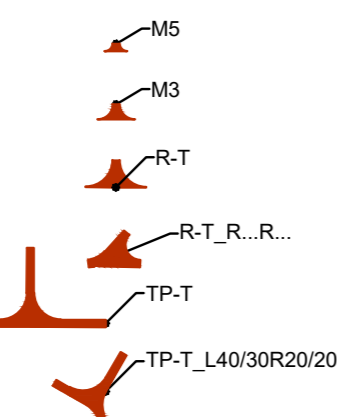
Mullastiku sondeerimise andmed



Vesi ... Tekstiline märkus

Projekteeritud	Ristprofiili nr
	Katendi tüüp
	Projekteeritud piketaaz
	Teekatte kõrgusarvud tee teljel (m)
	Teemulde kõrgusarvud tee teljel (m)
	Vasakpoolse teekraavi põhja kõrgus (m)
	Parempoolse teekraavi põhja kõrgus (m)
	Olemasoleva tee / olemasoleva mulde kõrgusarvud teljel (m)
	Maapinna kõrgusarvud (m) ( parem / vasak )
	Olemasoleva vasakpoolse teekraavi põhja kõrgus (m)
Olemasoleva parempoolse teekraavi põhja kõrgus (m)	
Pikettide vahekaugused	
Loodusesse paigaldatud piketi number	
Sirge ja kõvera pikkus ning raadius tee teljel	
Trassi kaugus tee teljest (m)	
Kraavi siseserva kaugus tee teljest (m)	
Sirgestatud trassi plaan	
Kraavi siseserva kaugus tee teljest (m)	
Trassi kaugus tee teljest (m)	
Kilometraaz	

 <b>Roose metskond 3</b> 18102-001:1110	Katastrirüskuse piir nime ja tunnusega
 <u>A1 (Polt männis)</u> 158,55	Tee servas paigaldatud ajutine reeper andmetega
----- EH1	Maaparandusehitise ringpiir
<b>PIKAMÄE METSAKUIVENDUS / 001</b> 9115570020020	Maaparandusehitise lühitähis, ehitise nimetus ja kood ning maaparandussüsteemi kood
..... RS162 ..... Metsavahe sihttee	Kvartali piir koos numbriga Tee nimi
	Ol.olevasse seisundisse jääv tee
	Rekonstrueeritav tee
	Ehitatav tee
	Kõrgendik tee servas



Ol.olevasse seisundisse jääv kraav

Rekonstrueeritav kuivenduskraav

Ehitatav nõva

Veejuhtme number ja voolusuund

708

**NB!** Voolusuund tähistab veejuhtme mulde asukohta ning kui teekraavidel / nõvadel on voolusuuna märk kajastatud kraavi teljel siis vähemalt osa kaevematerjalist paigaldatakse tee muldesse.

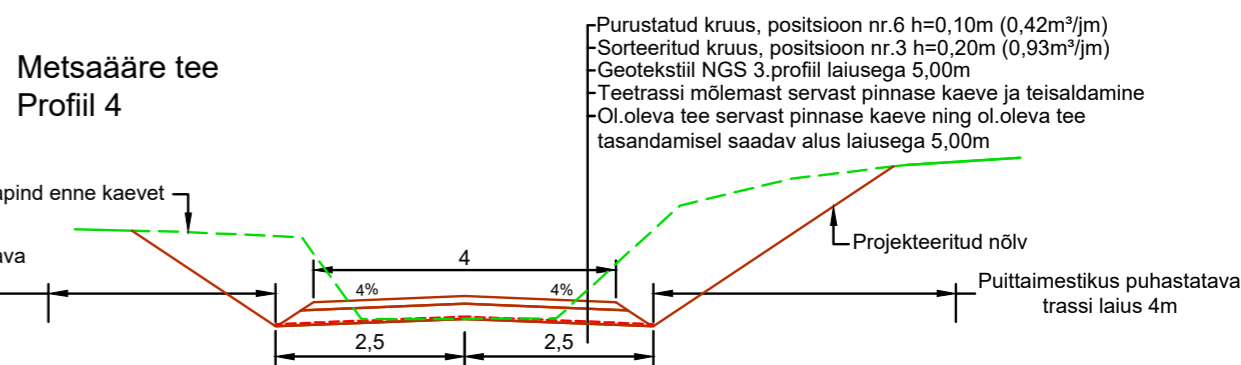
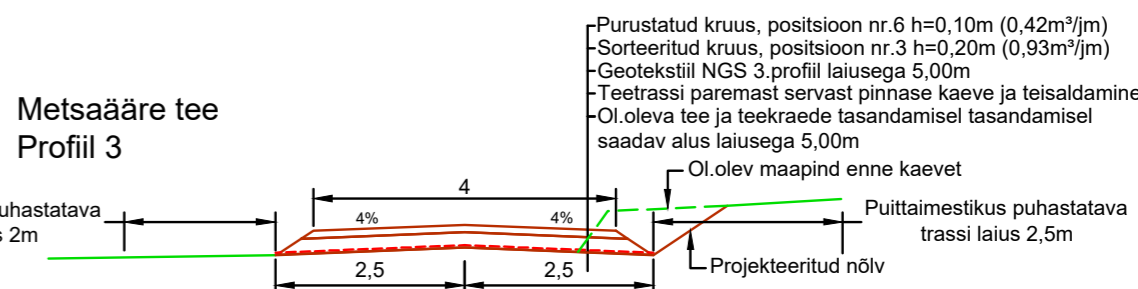
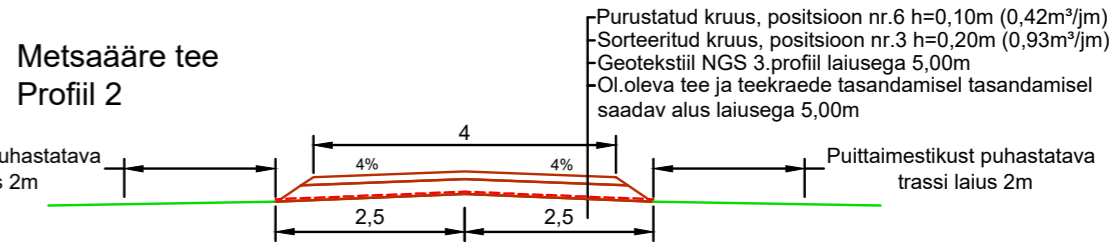
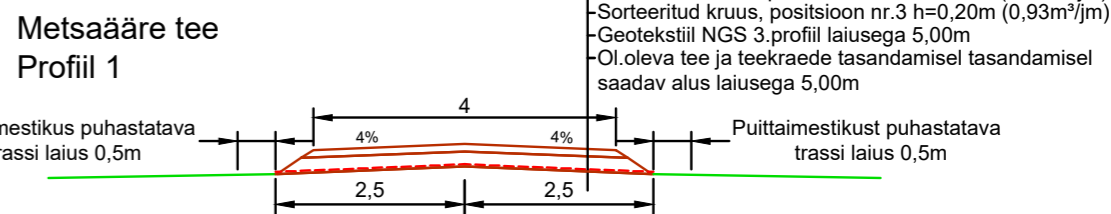
Rekonstrueeritav trüüp / Ehitatav trüüp / Likvideeritav trüüp

T2-5

Trüübi number ( trüübi andmed kajastatud tee profiili osas )

Vesi.

Tekstiline märkus



**Märkused:**  
\*Ristprofiilidel ühikuta mõõdud meetrites

<b>ÕÜ VESINE</b> Registrikood: 14025989 Saeajaja 36a Tartu Tartumaa Eesti 50107 Tel.: +372 55 540 668 E-mail: rasmus@vesine.ee	Tellija <b>RMK</b>				Võru maakond Rõuge vald Luutsniku küla	
	Projekti nimetus <b>Pikamäe metsakuivenduse teede ja truupeide          rekontsureerimine ning ehitamine. Ehitusprojekt</b>					
	Joonise nimetus <b>Rekonstrueeritava Metsaääre tee pikiprofiil ja ristprofiilid</b>					
Vastutav spetsialist <b>Rasmus Suik</b>						
Projektijuht <b>Rasmus Suik</b>						
Projekteeirija <b>Rasmus Suik</b>	Töö nr <b>2022-10</b>	Kuupaev <b>14.03.2023</b>	Moot <b>vt. joonis</b>	Leht <b>Joonis 4</b>	Versioon <b>V03,1</b>	